



F.

VEDOUCÍ PROJEKTANT	ING. KOTLÁN		 PROfi Jihlava spol. s r.o. Pod Příkopem 6, 586 01 Jihlava
ZODP. PROJEKTANT	ING. KOTLÁN		
VYPRACOVAL			
KONTROLOVAL	ING. SEDLÁK		
OBJEDNATEL: MĚSTO NÁMĚŠŤ NAD OSLAVOU			
AKCE: Parkoviště u ZŠ Husova, Náměšť nad Oslavou			STUPEŇ: DUSP
			ZAK.Č.: 2023-000001
			PARÉ Č.
			OBSAH: ZÁBOROVÝ ELABORÁT
			Č. PŘÍLOHY: 01

01. Seznam dotčených parcel - tabulka záboru stavby

Stavba bude realizována na území kraje Vysočina, okrese Třebíč, v intravilánu města Náměšť nad Oslavou.

Katastrální území: Náměšť nad Oslavou [701564]

Stavbou budou dotčeny následující pozemky:

1296, 1318, 1297, 1292, 1291, 1290, 1289, 1286, 1284, 1283.

Údaje o stavebníkovi:

Město Náměšť nad Oslavou
Masarykovo nám. 104
675 71 Náměšť nad Oslavou
IČ: 00289965

Tabulková část:

- ✓ seznam dle dotčených katastrálních území
- ✓ seznam dotčených parcel včetně vlastníků
- ✓ celková plocha dotčené parcely
- ✓ celkový trvalý zábor pro stavbu
- ✓ plocha dočasného záboru parcely
 - do jednoho roku - plocha
 - nad jeden rok - plocha
- ✓ poznámka

Tabulka obsahuje čísla dotčených parcel, vlastníky s vyčísleným trvalým a dočasným zábohem dotčené parcely pro příslušné katastrální území.

Evidenční údaje a informace o dotčených parcelách byly převzaty z volně přístupného internetového prohlížeče katastru nemovitostí [http:// nahlizenidokn. cuzk.cz/](http://nahlizenidokn.cuzk.cz/) a z projektové dokumentace návrhu stavby.

Tabulka záborů stavby

Stavba: Parkoviště u ZS Husova, Náměšť nad Oslavou

Okres: Třebíč

Katastrální území: Náměšť nad Oslavou [701564]

LV	Parcela KN	Výměra KÚ m2	Druh pozemku	Vlastník	Podíl	BPEJ	Výměra BPEJ m2	ZÁBOR			
								TRVALÝ		DOČASNÝ	
								s výkupem	bez výkupu	do 1 roku	nad 1 rok
10001	1296	1754	ostatní plocha	Město Náměšť nad Oslavou, Masarykovo nám. 104, 67571 Náměšť nad Oslavou					240	346	
10001	1318	3761	ostatní plocha	Město Náměšť nad Oslavou, Masarykovo nám. 104, 67571 Náměšť nad Oslavou					93	37	
10001	1297	279	ostatní plocha	Město Náměšť nad Oslavou, Masarykovo nám. 104, 67571 Náměšť nad Oslavou					177	25	
10001	1292	551	ostatní plocha	Město Náměšť nad Oslavou, Masarykovo nám. 104, 67571 Náměšť nad Oslavou					104	254	
10001	1291	584	ostatní plocha	Město Náměšť nad Oslavou, Masarykovo nám. 104, 67571 Náměšť nad Oslavou					537	47	
10001	1290	729	ostatní plocha	Město Náměšť nad Oslavou, Masarykovo nám. 104, 67571 Náměšť nad Oslavou					670	59	
10001	1289	619	ostatní plocha	Město Náměšť nad Oslavou, Masarykovo nám. 104, 67571 Náměšť nad Oslavou					126	0	
10001	1286	49	ostatní plocha	Město Náměšť nad Oslavou, Masarykovo nám. 104, 67571 Náměšť nad Oslavou					2	10	
10001	1284	986	ostatní plocha	Město Náměšť nad Oslavou, Masarykovo nám. 104, 67571 Náměšť nad Oslavou					283	484	
10001	1283	721	ostatní plocha	Město Náměšť nad Oslavou, Masarykovo nám. 104, 67571 Náměšť nad Oslavou					1	1	

02. Evidenční údaje o parcelách

Informace o pozemku

Parcelní číslo:	1296
Obec:	Náměšť nad Oslavou [591211]
Katastrální území:	Náměšť nad Oslavou [701564]
Číslo LV:	10001
Výměra [m ²]:	1754
Typ parcely:	Parcela katastru nemovitostí
Mapový list:	DKM
Určení výměry:	Graficky nebo v digitalizované mapě
Způsob využití:	zeleň
Druh pozemku:	ostatní plocha



Vlastníci, jiní oprávnění

Vlastnické právo	Podíl
Město Náměšť nad Oslavou, Masarykovo nám. 104, 67571 Náměšť nad Oslavou	

Způsob ochrany nemovitosti

Nejsou evidovány žádné způsoby ochrany.

Seznam BPEJ

Parcela nemá evidované BPEJ.

Omezení vlastnického práva

Typ
Věcné břemeno (podle listiny)

Jiné zápisy

Nejsou evidovány žádné jiné zápisy.

📍 Řízení, v rámci kterých byl k nemovitosti zapsán cenový údaj

Nemovitost je v územním obvodu, kde státní správu katastru nemovitostí ČR vykonává [Katastrální úřad pro Vysočinu, Katastrální pracoviště Třebíč](#)

Zobrazené údaje mají informativní charakter. Platnost dat k 16.01.2024 08:00.

Informace o pozemku

Parcelní číslo:	1318
Obec:	Náměšť nad Oslavou [591211]
Katastrální území:	Náměšť nad Oslavou [701564]
Číslo LV:	10001
Výměra [m ²]:	3761
Typ parcely:	Parcela katastru nemovitostí
Mapový list:	DKM
Určení výměry:	Graficky nebo v digitalizované mapě
Způsob využití:	ostatní komunikace
Druh pozemku:	ostatní plocha



Vlastníci, jiní oprávnění

Vlastnické právo

Podíl

Město Náměšť nad Oslavou, Masarykovo nám. 104, 67571 Náměšť nad Oslavou

Způsob ochrany nemovitosti

Nejsou evidovány žádné způsoby ochrany.

Seznam BPEJ

Parcela nemá evidované BPEJ.

Omezení vlastnického práva

Typ

Věcné břemeno (podle listiny)

Jiné zápisy

Nejsou evidovány žádné jiné zápisy.

📍 Řízení, v rámci kterých byl k nemovitosti zapsán cenový údaj

Nemovitost je v územním obvodu, kde státní správu katastru nemovitostí ČR vykonává [Katastrální úřad pro Vysočinu, Katastrální pracoviště Třebíč](#)

Zobrazené údaje mají informativní charakter. Platnost dat k 16.01.2024 08:00.

Informace o pozemku

Parcelní číslo:	1297
Obec:	Náměšť nad Oslavou [591211]
Katastrální území:	Náměšť nad Oslavou [701564]
Číslo LV:	10001
Výměra [m ²]:	279
Typ parcely:	Parcela katastru nemovitostí
Mapový list:	DKM
Určení výměry:	Graficky nebo v digitalizované mapě
Způsob využití:	ostatní komunikace
Druh pozemku:	ostatní plocha



Vlastníci, jiní oprávnění

Vlastnické právo

Podíl

Město Náměšť nad Oslavou, Masarykovo nám. 104, 67571 Náměšť nad Oslavou

Způsob ochrany nemovitosti

Nejsou evidovány žádné způsoby ochrany.

Seznam BPEJ

Parcela nemá evidované BPEJ.

Omezení vlastnického práva

Typ

Věcné břemeno (podle listiny)

Jiné zápisy

Nejsou evidovány žádné jiné zápisy.

📍 Řízení, v rámci kterých byl k nemovitosti zapsán cenový údaj

Nemovitost je v územním obvodu, kde státní správu katastru nemovitostí ČR vykonává [Katastrální úřad pro Vysočinu](#), [Katastrální pracoviště Třebíč](#)

Zobrazené údaje mají informativní charakter. Platnost dat k 16.01.2024 08:00.

Informace o pozemku

Parcelní číslo:	1292
Obec:	Náměšť nad Oslavou [591211]
Katastrální území:	Náměšť nad Oslavou [701564]
Číslo LV:	10001
Výměra [m ²]:	551
Typ parcely:	Parcela katastru nemovitostí
Mapový list:	DKM
Určení výměry:	Graficky nebo v digitalizované mapě
Způsob využití:	zeleň
Druh pozemku:	ostatní plocha



Vlastníci, jiní oprávnění

Vlastnické právo

Podíl

Město Náměšť nad Oslavou, Masarykovo nám. 104, 67571 Náměšť nad Oslavou

Způsob ochrany nemovitosti

Nejsou evidovány žádné způsoby ochrany.

Seznam BPEJ

Parcela nemá evidované BPEJ.

Omezení vlastnického práva

Nejsou evidována žádná omezení.

Jiné zápisy

Nejsou evidovány žádné jiné zápisy.

 Řízení, v rámci kterých byl k nemovitosti zapsán cenový údaj

Nemovitost je v územním obvodu, kde státní správu katastru nemovitostí ČR vykonává [Katastrální úřad pro Vysočinu](#), [Katastrální pracoviště Třebíč](#)

Zobrazené údaje mají informativní charakter. Platnost dat k 16.01.2024 08:00.

Informace o pozemku

Parcelní číslo:	1291
Obec:	Náměšť nad Oslavou [591211]
Katastrální území:	Náměšť nad Oslavou [701564]
Číslo LV:	10001
Výměra [m ²]:	584
Typ parcely:	Parcela katastru nemovitostí
Mapový list:	DKM
Určení výměry:	Graficky nebo v digitalizované mapě
Způsob využití:	zeleň
Druh pozemku:	ostatní plocha



Vlastníci, jiní oprávnění

Vlastnické právo	Podíl
Město Náměšť nad Oslavou, Masarykovo nám. 104, 67571 Náměšť nad Oslavou	

Způsob ochrany nemovitosti

Nejsou evidovány žádné způsoby ochrany.

Seznam BPEJ

Parcela nemá evidované BPEJ.

Omezení vlastnického práva

Nejsou evidována žádná omezení.

Jiné zápisy

Nejsou evidovány žádné jiné zápisy.

Řízení, v rámci kterých byl k nemovitosti zapsán cenový údaj

Nemovitost je v územním obvodu, kde státní správu katastru nemovitostí ČR vykonává [Katastrální úřad pro Vysočinu](#), [Katastrální pracoviště Třebíč](#)

Zobrazené údaje mají informativní charakter. Platnost dat k 16.01.2024 08:00.

Informace o pozemku

Parcelní číslo:	1290
Obec:	Náměšť nad Oslavou [591211]
Katastrální území:	Náměšť nad Oslavou [701564]
Číslo LV:	10001
Výměra [m ²]:	729
Typ parcely:	Parcela katastru nemovitostí
Mapový list:	DKM
Určení výměry:	Graficky nebo v digitalizované mapě
Způsob využití:	ostatní komunikace
Druh pozemku:	ostatní plocha



Vlastníci, jiní oprávnění

Vlastnické právo

Podíl

Město Náměšť nad Oslavou, Masarykovo nám. 104, 67571 Náměšť nad Oslavou

Způsob ochrany nemovitosti

Nejsou evidovány žádné způsoby ochrany.

Seznam BPEJ

Parcela nemá evidované BPEJ.

Omezení vlastnického práva

Nejsou evidována žádná omezení.

Jiné zápisy

Nejsou evidovány žádné jiné zápisy.

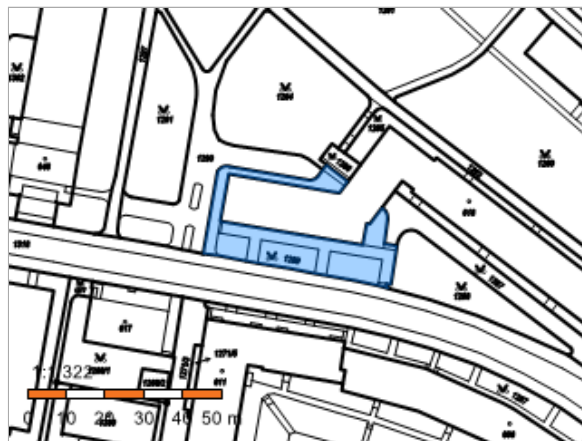
 Řízení, v rámci kterých byl k nemovitosti zapsán cenový údaj

Nemovitost je v územním obvodu, kde státní správu katastru nemovitostí ČR vykonává [Katastrální úřad pro Vysočinu](#), [Katastrální pracoviště Třebíč](#)

Zobrazené údaje mají informativní charakter. Platnost dat k 16.01.2024 08:00.

Informace o pozemku

Parcelní číslo:	1289
Obec:	Náměšť nad Oslavou [591211]
Katastrální území:	Náměšť nad Oslavou [701564]
Číslo LV:	10001
Výměra [m ²]:	619
Typ parcely:	Parcela katastru nemovitostí
Mapový list:	DKM
Určení výměry:	Graficky nebo v digitalizované mapě
Způsob využití:	zeleň
Druh pozemku:	ostatní plocha



Vlastníci, jiní oprávnění

Vlastnické právo

Podíl

Město Náměšť nad Oslavou, Masarykovo nám. 104, 67571 Náměšť nad Oslavou

Způsob ochrany nemovitosti

Nejsou evidovány žádné způsoby ochrany.

Seznam BPEJ

Parcela nemá evidované BPEJ.

Omezení vlastnického práva

Typ

Věcné břemeno (podle listiny)

Jiné zápisy

Nejsou evidovány žádné jiné zápisy.

📍 Řízení, v rámci kterých byl k nemovitosti zapsán cenový údaj

Nemovitost je v územním obvodu, kde státní správu katastru nemovitostí ČR vykonává [Katastrální úřad pro Vysočinu](#), [Katastrální pracoviště Třebíč](#)

Zobrazené údaje mají informativní charakter. Platnost dat k 16.01.2024 08:00.

Informace o pozemku

Parcelní číslo:	1286
Obec:	Náměšť nad Oslavou [591211]
Katastrální území:	Náměšť nad Oslavou [701564]
Číslo LV:	10001
Výměra [m ²]:	49
Typ parcely:	Parcela katastru nemovitostí
Mapový list:	DKM
Určení výměry:	Ze souřadnic v S-JTSK
Způsob využití:	zeleň
Druh pozemku:	ostatní plocha



Vlastníci, jiní oprávnění

Vlastnické právo

Podíl

Město Náměšť nad Oslavou, Masarykovo nám. 104, 67571 Náměšť nad Oslavou

Způsob ochrany nemovitosti

Nejsou evidovány žádné způsoby ochrany.

Seznam BPEJ

Parcela nemá evidované BPEJ.

Omezení vlastnického práva

Typ

Věcné břemeno (podle listiny)

Jiné zápisy

Nejsou evidovány žádné jiné zápisy.

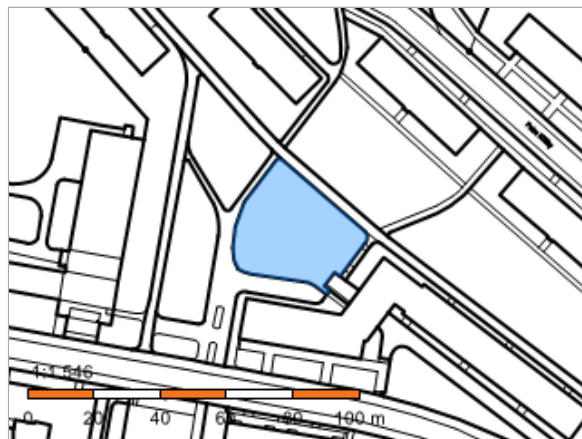
📍 Řízení, v rámci kterých byl k nemovitosti zapsán cenový údaj

Nemovitost je v územním obvodu, kde státní správu katastru nemovitostí ČR vykonává [Katastrální úřad pro Vysočinu](#), [Katastrální pracoviště Třebíč](#)

Zobrazené údaje mají informativní charakter. Platnost dat k 16.01.2024 08:00.

Informace o pozemku

Parcelní číslo:	1284
Obec:	Náměšť nad Oslavou [591211]
Katastrální území:	Náměšť nad Oslavou [701564]
Číslo LV:	10001
Výměra [m ²]:	986
Typ parcely:	Parcela katastru nemovitostí
Mapový list:	DKM
Určení výměry:	Graficky nebo v digitalizované mapě
Způsob využití:	zeleň
Druh pozemku:	ostatní plocha



Vlastníci, jiní oprávnění

Vlastnické právo	Podíl
Město Náměšť nad Oslavou, Masarykovo nám. 104, 67571 Náměšť nad Oslavou	

Způsob ochrany nemovitosti

Nejsou evidovány žádné způsoby ochrany.

Seznam BPEJ

Parcela nemá evidované BPEJ.

Omezení vlastnického práva

Typ
Věcné břemeno (podle listiny)

Jiné zápisy

Nejsou evidovány žádné jiné zápisy.

📍 Řízení, v rámci kterých byl k nemovitosti zapsán cenový údaj

Nemovitost je v územním obvodu, kde státní správu katastru nemovitostí ČR vykonává [Katastrální úřad pro Vysočinu, Katastrální pracoviště Třebíč](#)

Zobrazené údaje mají informativní charakter. Platnost dat k 16.01.2024 08:00.

Informace o pozemku

Parcelní číslo:	1283
Obec:	Náměšť nad Oslavou [591211]
Katastrální území:	Náměšť nad Oslavou [701564]
Číslo LV:	10001
Výměra [m ²]:	721
Typ parcely:	Parcela katastru nemovitostí
Mapový list:	DKM
Určení výměry:	Graficky nebo v digitalizované mapě
Způsob využití:	ostatní komunikace
Druh pozemku:	ostatní plocha



Vlastníci, jiní oprávnění

Vlastnické právo	Podíl
Město Náměšť nad Oslavou, Masarykovo nám. 104, 67571 Náměšť nad Oslavou	

Způsob ochrany nemovitosti

Nejsou evidovány žádné způsoby ochrany.

Seznam BPEJ

Parcela nemá evidované BPEJ.

Omezení vlastnického práva

Typ
Věcné břemeno (podle listiny)

Jiné zápisy

Nejsou evidovány žádné jiné zápisy.

📍 Řízení, v rámci kterých byl k nemovitosti zapsán cenový údaj

Nemovitost je v územním obvodu, kde státní správu katastru nemovitostí ČR vykonává [Katastrální úřad pro Vysočinu, Katastrální pracoviště Třebíč](#)

Zobrazené údaje mají informativní charakter. Platnost dat k 16.01.2024 08:00.